
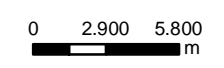





Neuerlegung EGL 442 Limbach - Zwickau 
 und Anschlussleitungen
 Unterlage zum Scoping-Termin

Übersichtskarte			Maßstab 1: 300.000	Plananlage 1
Bearb.	09.05.2017	Plagge	Ausgabeformat: DIN A3 Blatt	
Gepr.	09.05.2017	Weishaupt	 Ing.- und Planungsbüro LANGE GbR 	
Freig.				
Stand	Mai 2017			

Hintergrundkarte: © OpenStreetMap contributors
 Path: J:\Arcgis\Projekte\Zwifwayout\Scoping\Unterlage\Anlage1_Ueb300.mxd